



Identificação Matricial	Artigo		Secção	
Freguesia	Santa Iria de Azóia			
Identificação Registral	N.º	Fls.	Livro	Ficha
Área Titulada		Obs.		
Matriz Predial Urbana	Terreno	U		
	Construção	U		
Titular Inscrito				
Residência				
Contacto				

N.º Lote/ Parcela	Ilegal	Proposto
Localização		
Área do lote/parcela		
Com construção		Sem Construção
Proc. Antecedentes		
Nome		
Tipo de Interessado	Proprietário	
	Comproprietário	
	Outro _____	
Residência		
Telefone		
Endereço eletrónico		

Planta da Realidade Atual



Fotografia do lote - Vista aérea axonométrica.



CARATERIZAÇÃO DO EDIFICADO EXISTENTE

Área do Título		Área do Lote			Cota de Soleira					
		m ²								
	Área de construção dos edifícios (m ²)						N.º Pisos	N.º de fogos	N.º de UC	Estado de Conservação
	Implantação	Uso Habitacional	Usos Compatíveis	Superfície de pavimentos (Sp)		Total				
				Arrecadações e usos complementares	Outras áreas					
Piso -1										
Piso 1										
Piso 2										
Piso 3										
Sótão										
Anexo 1										
Anexo 2										
Anexo 3										
Outro										
Telheiro										
Totais										

Observações:


Nota: **M** - Mau; **R** - Razoável; **B** - Bom; **D** - Devoluta

Descrição das Infraestruturas básicas existentes

Esgotos - S/N		Água		Eletricidade		Telecomunicações		Observações	
Doméstico		N.º de Ramais		N.º de Ramais		Aérea			
Pluvial		Nº de Contadores		Nº de Contadores		Subterrânea			

PROPOSTA DE RECONVERSÃO

Extrato da Planta Síntese



Parâmetros Propostos

Área do lote			
Área de implantação	Edifício principal		
	Edifício anexo		
	Telheiro		
N.º de pisos do edifício principal	Acima da cota de soleira		
	Abaixo da cota de soleira		
N.º de fogos			
N.º de Unidades de Usos Compatíveis			
Cota de soleira			
Área de construção dos edifícios (m2)	Superfície de pavimentos (Sp)	Uso Habitacional	
		Uso Compatível	
		Outras Áreas Arrecadações e usos complementares (anexo, telheiro, alpendre, e caves com PD ≥ 2,20m)	
		Total	
	Ie		
	Estacionamento (edifício principal e anexo)		
Áreas técnicas, área exterior coberta de utilização coletiva			
Total			

Incumprimentos Técnico-regulamentares

--

Condicionamentos à Legalização

--

REGISTO FOTOGRÁFICO



Alçado Principal



Alçado Lateral Direito

